



COMUNE DI LIVORNO
Dipartimento 4 Politiche del Territorio
U.O.va Strategie Ambientali
Ufficio Protezione Civile

PIANO COMUNALE DI PROTEZIONE CIVILE

ai sensi dell'art. 16 della L.R. Toscana 29 dicembre 2003, n. 67

AP -AREE ATTESA DELLA POPOLAZIONE



Dipartimento 4
Ing. Gianfranco Chetoni

Ufficio Protezione Civile
Dott. Geol. Leonardo Gonnelli

Equipe di Lavoro:
Riccardo Stefanini
Luca Bani
Simona Salvadorini

Rendering e progetto grafico:
Eros Simoni

Aprile 2013

Tosca 4.1 Aree di Attesa per la Popolazione (AP)




Le aree di attesa (definite con la sigla AP) sono luoghi di prima accoglienza per la popolazione; sono state individuate in piazze, parcheggi e spazi in genere, ritenuti idonei e non soggetti a rischi evidenti. Solo in alcuni casi, a causa della particolare posizione dell'abitato, non è stato possibile individuare aree di attesa completamente esenti da rischio, tale peculiarità è riportata in dettaglio nelle schede di ogni singola area, ciò vale nello specifico per le aree vicine alla costa e soggette a rischio mareggiate. Il numero delle aree individuate è di 25 totali delle quali 18 in zona centro e periferia e 7 suddivise tra le località di Antignano, Montenero, Quercianella, Castellaccio e Isola di Gorgona. L'indicazione di tali aree risulta necessario al fine di fornire alla popolazione un punto di riferimento in caso di emergenza nel quale poter sostare per alcune ore in attesa di rientrare nelle proprie case o essere indirizzati verso altre destinazioni. In tali aree sarà garantito il flusso d'informazioni e l'assistenza alla popolazione grazie all'impegno delle associazioni di volontariato e delle risorse del Comune. Tutte le aree sono state già identificate da apposita cartellonistica (riferimento Decreto Dirigenziale Regionale n. 719 del 2005 e Allegato 5) e saranno oggetto di un attento programma di informazione alla popolazione con il coinvolgimento della locali associazioni di volontariato. Il programma di individuazione ed indicazione delle aree è già stato oggetto di approvazione da parte della Giunta Comunale. Segue uno screening di dettaglio delle 25 aree individuabili anche in cartografia tavole 2-2/B.




<p>AREA ATTESA POPOLAZIONE AP 01</p>	
<p>Piazza del Luogo Pio</p>	
<p>Ingressi Via Della Venezia Via Della Cinta Esterna</p>	
<p>Riferimento presidio: C.R.I.</p>	
<p>AREA ATTESA POPOLAZIONE AP 02</p>	
<p>Piazza XI Maggio</p>	
<p>Ingressi dalle Vie Mastacchi - Palestro Solferino - Cinta Esterna</p>	
<p>Riferimento presidio: C.R.I.</p>	

<p>AREA ATTESA POPOLAZIONE AP 03</p>	
<p>Via Fratelli Gigli</p>	
<p>Ingressi dalle Vie Mei - Fratelli Gigli - Dei Cipressi</p>	
<p>Riferimento presidio: C.R.I.</p>	

<p>AREA ATTESA POPOLAZIONE AP 04</p>	
<p>Via Dell' Artigianato</p>	
<p>Ingressi Vie Dell' Artigianato - Degli Arrotini - Dei Cordai - Nicolodi</p>	
<p>Riferimento presidio: S.V.S.</p>	

<p>AREA ATTESA POPOLAZIONE AP 05</p>	
<p>Piazza della Repubblica</p>	
<p>Ingressi da Piazza Garibaldi e Vie De Larderel - Grande - Scali Bettarini</p>	
<p>Riferimento presidio: S.V.S.</p>	

<p>AREA ATTESA POPOLAZIONE AP 06</p>	
<p>Via Terreni</p>	
<p>Ingressi dalle Vie Galiei - Zola - Terreni - Costella</p>	
<p>Riferimento presidio: S.V.S.</p>	
<p>AREA ATTESA POPOLAZIONE AP 07</p>	
<p>Piazza Dante</p>	
<p>Ingressi Viali Carducci - Foscolo Vie Degli Acquedotti - Bengasi</p>	
<p>Riferimento presidio: Radio Fides+A.R.I.</p>	
<p>AREA ATTESA POPOLAZIONE AP 08</p>	
<p>Via Bacchelli</p>	
<p>Ingressi da Vie Bacchelli - Della Padula</p>	
<p>Riferimento presidio: A.N.C.</p>	

<p>AREA ATTESA POPOLAZIONE AP 09</p>	
<p>Viale Italia - Terrazza Mascagni</p>	
<p>Ingressi dalle Viale Italia - Vie Funaioli Meyer - Forte Dei Cavalleggeri</p>	
<p>Riferimento presidio: Misericordia Centro</p>	
<p>NOTA: area a rischio mareggiate</p>	
<p>AREA ATTESA POPOLAZIONE AP 10</p>	
<p>Viale della Libertà - Piazza Matteotti Villa Fabbriotti</p>	
<p>Ingressi da Viale della Libertà - Piazza Matteotti - Via Pirandello</p>	
<p>Riferimento presidio: Misericordia Centro</p>	
<p>AREA ATTESA POPOLAZIONE AP 11</p>	
<p>Piazza della Vittoria</p>	
<p>Ingressi da Vie Delle Grazie - Battisti - Demi - Piazza Attias</p>	
<p>Riferimento presidio: Misericordia Centro</p>	

<p>AREA ATTESA POPOLAZIONE AP 12</p>	
<p>Via Torino</p>	
<p>Ingressi dalle Vie Torino - Degli Etruschi Minghi</p>	
<p>Riferimento presidio: A.N.C.</p>	

<p>AREA ATTESA POPOLAZIONE AP 13</p>	
<p>Via Piccioni</p>	
<p>Ingressi da Vie Costanza - Haiphong Piccioni</p>	
<p>Riferimento presidio: A.N.C.</p>	

<p>AREA ATTESA POPOLAZIONE AP 14</p>	
<p>Via degli Oleandri</p>	
<p>Ingressi da Vie Dei Pensieri - Cattaneo Tommasi - Danesi</p>	
<p>Riferimento presidio: C.I.S.O.M.</p>	

<p>AREA ATTESA POPOLAZIONE AP 15</p>	
<p>Viale Italia - Rotonda di Ardenza</p>	
<p>Ingressi da Viale Italia - Vie Del Parco Pacinotti</p>	
<p>Riferimento presidio: Fiamme Gialle</p>	
<p>NOTA: area a rischio mareggiate</p>	
<p>AREA ATTESA POPOLAZIONE AP 16</p>	
<p>Via Montessori</p>	
<p>Ingressi da Vie Montessori - Muratori</p>	
<p>Riferimento presidio: A.E.O.P.</p>	
<p>AREA ATTESA POPOLAZIONE AP 17</p>	
<p>Via Della Scopaia</p>	
<p>Ingressi da Vie Della Scopaia - Francia Olanda - Grecia - Belgio - Ungheria</p>	
<p>Riferimento presidio: C.I.S.O.M.</p>	

AREA ATTESA POPOLAZIONE AP 18	
Via di Collinaia	
Ingressi da Vie di Collinaia - Giotto - Cimabue - Della Francesca	
Riferimento presidio: Etruria Soccorso	

AREA ATTESA POPOLAZIONE AP 19	
Viale di Antignano	
Ingressi da Vie Puini - Catanzaro Viale Di Antignano	
Riferimento presidio: Miseric. Antignano	

AREA ATTESA POPOLAZIONE AP 20	
Via di Montenero - Montenero Basso	
Ingressi da Vie Di Montenero Del Castellaccio	
Riferimento presidio: Miseric. Montenero	

AREA ATTESA POPOLAZIONE AP 21	
Via del Littorale - Antignano	
Ingressi da Vie del Littorale - Della Meloria - Corridoni - Capraia	
Riferimento presidio: Miseric. Antignano	

AREA ATTESA POPOLAZIONE AP 22	
Piazzale Giovanni XXIII - Montenero	
Ingressi da Piazzale Giovanni XXIII Via Giovanni XXIII	
Riferimento presidio: Miseric. Montenero	

AREA ATTESA POPOLAZIONE AP 23	
Via Di Quercianella - Castellaccio	
Ingressi da Vie Di Quercianella - Dei Fondacci - Vicinale Del Semaforo	
Riferimento presidio: Miseric. Montenero	

<p>AREA ATTESA POPOLAZIONE AP 24</p>	
<p>Via Del Littorale - Quercianella</p>	
<p>Ingressi da Vie Del Littorale - Fucini Del Rosmarino - Benvenuti - Bysse</p>	
<p>Riferimento presidio: Miseric. Antignano</p>	
<p>NOTA: area a rischio idraulico</p>	

<p>AREA ATTESA POPOLAZIONE AP 25</p>	
<p>Via delle Capanne - Isola di Gorgona</p>	
<p>Ingressi dalle Vie delle Capanne e della Torre Nuova</p>	
<p>Riferimento presidio: Assonautica</p>	